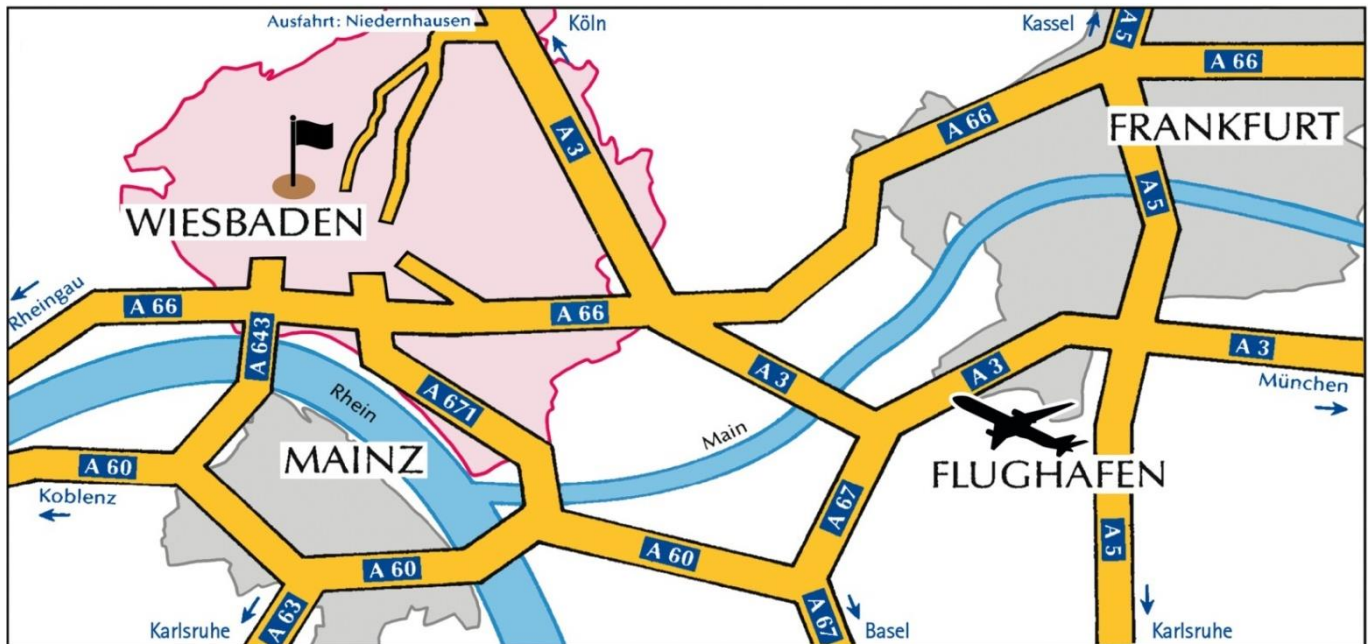




Lage im Rhein-Main-Gebiet



Anreise mit dem Auto

Haus- und Besucheradresse:

RheinMain CongressCenter
Friedrich-Ebert-Allee 1 | 65185 Wiesbaden

Aus Richtung Köln A3: Ausfahrt Niedernhausen, der B455 folgend und übergehend in New-York-Straße. Weiter geradeaus auf Gustav-Stresemann-Ring (1. Ring) bis zur Friedrich-Ebert-Allee. Hier rechts abbiegen. Das RMCC liegt nach ca. 600 Metern hinter der Grünanlage in Fahrtrichtung links.

Aus Richtung Frankfurt A66: Ausfahrt Wiesbaden-Stadtmitte, immer geradeaus der B54 Beschilderung RMCC folgen. Unter der Unterführung links auf Gustav-Stresemann-Ring (1. Ring) weiterfahren und an der zweiten Kreuzung rechts in die Friedrich-Ebert-Allee einbiegen. Das RMCC liegt hinter der Grünanlage in Fahrtrichtung links.

Von Darmstadt A67/ A671: Abfahrt Wiesbaden-Mainzer Straße immer geradeaus der Beschilderung RMCC folgen. An der Kreuzung links und gleich wieder rechts in die Friedrich-Ebert-Allee einbiegen. Das RMCC liegt nach ca. 600 Metern hinter der Grünanlage in Fahrtrichtung links.

Von Mainz A60/ A63/ A643: Die A643 übergehend auf die Schiersteiner Straße und dieser bis zum Kaiser-Friedrich-Ring folgen. Rechts auf den 1. Ring und auf Höhe des Hauptbahnhofs links in die Friedrich-Ebert-Allee abbiegen. Das RMCC liegt nach ca. 600 Metern hinter der Grünanlage in Fahrtrichtung links.

Fortsetzung nächste Seite.

Anreise mit öffentlichen Verkehrsmitteln

Die Bushaltestelle „Rheinstraße/ RheinMain CongressCenter“ ist 100 Meter von dem RMCC entfernt und wird täglich im 2-Minuten-Takt von zahlreichen Buslinien angefahren. So verkehren die ESWE-Linien 1, 4, 8, 14, 27, 30, 45, 46 und 47 sowie einige Linien aus dem RTV-Verbund an dieser Haltestelle. Nähere Informationen zu den genauen Fahrplänen und Uhrzeiten finden Sie unter www.rmv.de.

Das RMCC liegt nur zwei Bushaltestellen vom Wiesbadener Hauptbahnhof entfernt. Fußläufig ist es in 5-10 Minuten zu erreichen. Überqueren Sie dazu den Gustav-Stresemann-Ring und laufen rechts von der Grünanlage (Reisinger-Anlagen) die Friedrich-Ebert-Allee entlang.

Parken

Vor Ort sind in der hauseigenen Parkgarage kostenpflichtige Parkmöglichkeiten vorhanden. Diese erreichen Sie von der Friedrich-Ebert-Allee aus. Die Parkgarage hat 800 Stellplätze. Das 5 Minuten entfernte „Parkhaus Luisenplatz“ bietet weitere 320 Plätze. Das „Parkhaus Liliencarree“ mit 370 Stellplätzen und die „Tiefgarage Liliencarree“ mit 790 Plätzen sind 10 Minuten zu Fuß vom RMCC entfernt.



D | Anfahrt - Parkhäuser - Parkplätze



Parkmöglichkeiten

Parkgarage RMCC – 800 Plätze
Tiefgarage Liliencarré – 790 Plätze
Parkhaus Liliencarré – 370 Plätze
Parkhaus Luisenplatz – 320 Plätze
Parkhaus Markt – 604 Plätze
Parkhaus LuisenForum – 800 Plätze
Parkhaus Galeria Kaufhof – 248 Plätze

Parkhaus City I – 180 Plätze
Parkhaus City II – 300 Plätze
Parkhaus Mauritius – 380 Plätze
Parkhaus Coulinstraße – 380 Plätze
Parkhaus Karstadt – 510 Plätze
Parkhaus Theater – 320 Plätze
Tiefgarage Kurhaus/ Casino – 520 Plätze

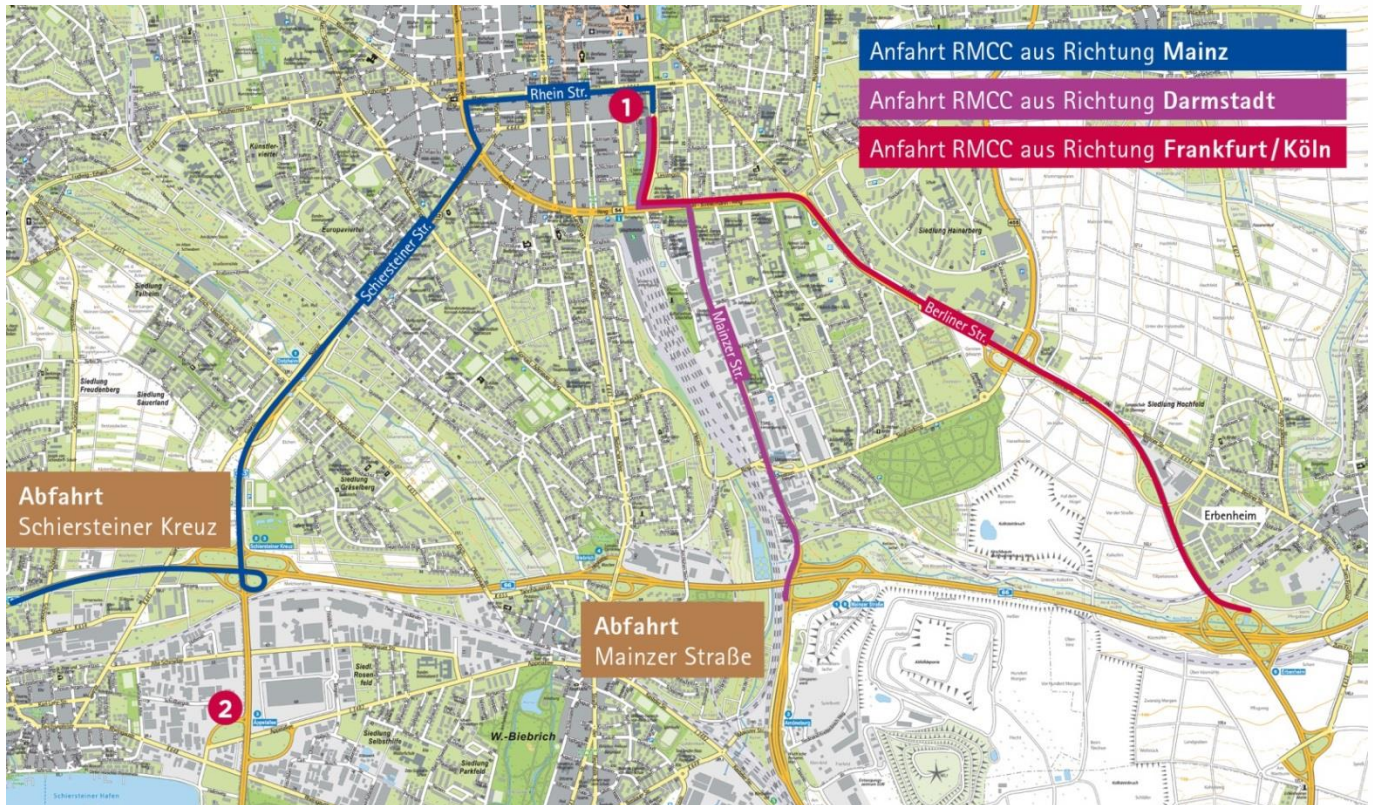
P Bus-Parkplätze

H Bus-Halteplatz zum Ein- und Ausstieg

Achten Sie bei Ihrer Anfahrt auf das Wiesbadener Parkleitsystem. Sie werden sicher geführt.



Anfahrt RMCC



1 RheinMain CongressCenter
Friedrich-Ebert-Allee 1 | 65185 Wiesbaden

2 Logistik-Terminal, Wiesbaden-Schierstein
Schoßbergstr. 23 | 65201 Wiesbaden
(auf Anfrage verfügbar – an: logistik@rmcc.de)

Anfahrt RMCC Ladehof über Friedrich-Ebert-Allee

Aus Richtung Köln und Frankfurt A3 / A66: Ausfahrt Wiesbaden-Stadtmitte, immer geradeaus der B54 Beschilderung RMCC folgen. Unter der Unterführung links auf Gustav-Stresemann-Ring (1. Ring) weiterfahren und an der zweiten Kreuzung rechts in die Friedrich-Ebert-Allee einbiegen. Die Einfahrt zum Ladehof des RMCC liegt nach ca. 600 Metern hinter der Grünanlage in Fahrtrichtung links.

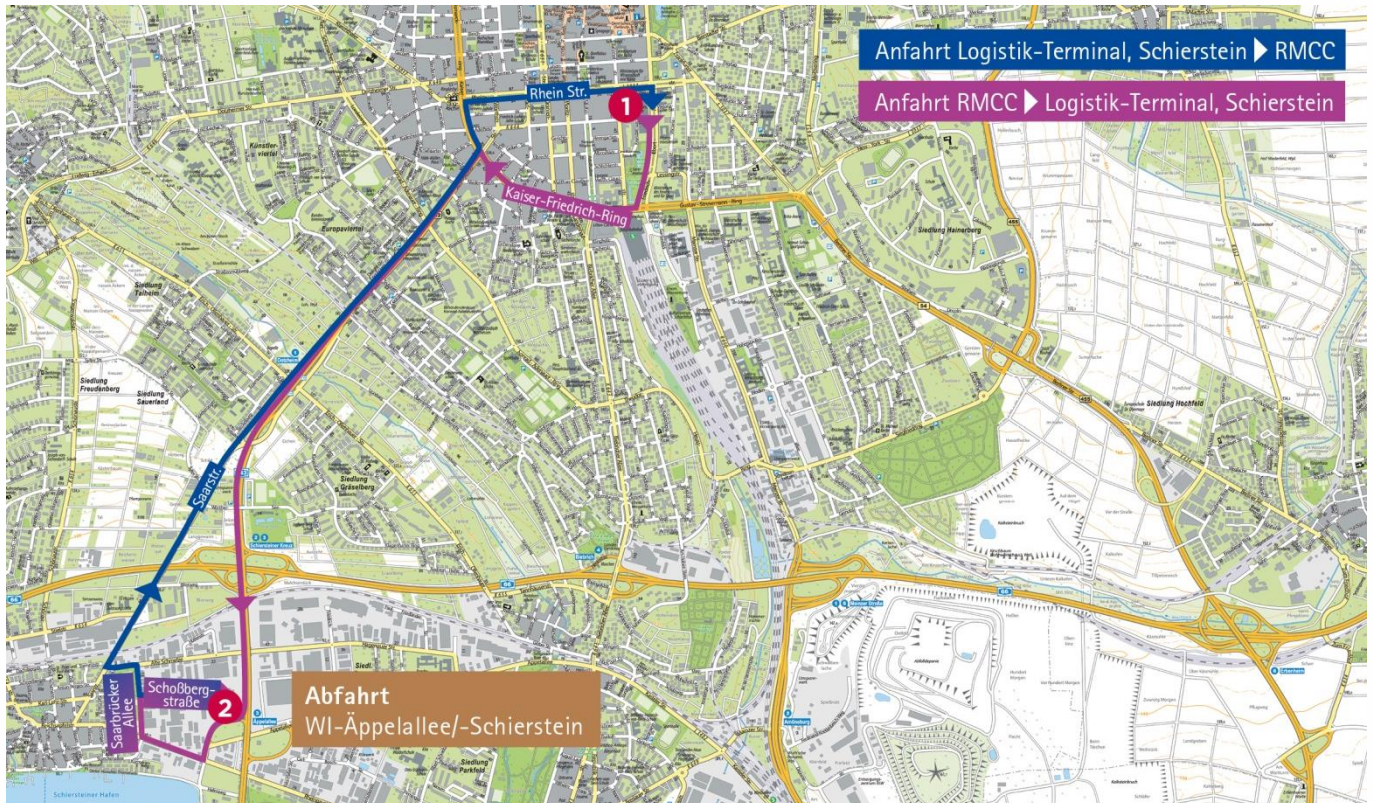
Aus Richtung Darmstadt A67 / A671: Abfahrt Wiesbaden-Mainzer Straße immer geradeaus der Beschilderung RMCC folgen. An der Kreuzung links und gleich wieder rechts in die Friedrich-Ebert-Allee einbiegen. Die Einfahrt zum Ladehof des RMCC liegt nach ca. 600 Metern hinter der Grünanlage in Fahrtrichtung links.

Anfahrt RMCC Ladehof über Rheinstraße (Diese Variante ist in Ausnahmefällen vorzusehen!)

Aus Richtung Mainz A60 / A63 / A643: Der A643 übergehend auf die Schiersteiner Straße und dieser bis zum Kaiser-Friedrich-Ring folgen. Links auf Kaiser-Friedrich-Ring (1. Ring) abbiegen und auf Höhe der Ringkirche rechts in die Rheinstraße abbiegen. Dem Straßenverlauf ca. 950 Meter folgen. Die Einfahrt zum Ladehof des RMCC befindet sich in Fahrtrichtung rechts.



Anfahrt Logistik-Terminal



1 RheinMain CongressCenter
Friedrich-Ebert-Allee 1 | 65185 Wiesbaden

2 Logistik-Terminal, Wiesbaden-Schierstein
Schoßbergstr. 23 | 65201 Wiesbaden
(auf Anfrage verfügbar – an: logistik@rmcc.de)

Direkte Anfahrt des Logistik-Terminal Wiesbaden-Schierstein

Die Ausfahrt Kreuz Schierstein auf A643 Richtung Koblenz/Bingen/Mainz/WI-Äppelallee/WI-Schierstein nehmen. A643 folgen und die nächste Ausfahrt Richtung Wiesbaden-Äppelallee/Wiesbaden-Schierstein/Wiesbaden-Biebrich nehmen. Anschließend rechts auf Rheingaustraße abbiegen. An der Kreuzung rechts auf Saarbrücker Allee fahren und anschließend rechts auf die Schoßbergstraße abbiegen. Dem Straßenverlauf bis zum Ende folgen, nach ca. 500 Metern befindet sich der Logistik-Terminal Wiesbaden-Schierstein in Fahrtrichtung rechts.

Anfahrt vom Logistik-Terminal Wiesbaden-Schierstein zum RMCC

Abfahrt vom Logistik-Terminal Wiesbaden-Schierstein auf Schoßbergstraße. Rechts auf Saarbrücker Allee und anschließend links auf Alte Schmelze abbiegen. An der nächsten Kreuzung rechts auf Saarstraße fahren und dem Straßenverlauf übergehend in Schiersteiner Straße folgen. Links auf 1. Ring abbiegen und auf Höhe der Ringkirche rechts in die Rheinstraße abbiegen. Dem Straßenverlauf bis zur Kreuzung Friedrich-Ebert-Allee folgen und am RMCC rechts in die Friedrich-Ebert-Allee abbiegen. Die Einfahrt zum RMCC Ladehof liegt in Fahrtrichtung rechts.

Fortsetzung nächste Seite.

Anfahrt vom RMCC zum Logistik-Terminal Wiesbaden-Schierstein

Abfahrt am RMCC auf Friedrich-Ebert-Allee Richtung Hauptbahnhof. Rechts auf Kaiser-Friedrich-Ring (1. Ring) abbiegen und dem Straßenverlauf folgen. Links auf Schiersteiner Straße (B262) fahren. Dem Straßenverlauf übergehend auf A643 folgen und die Ausfahrt Richtung Wiesbaden-Äppelallee/Wiesbaden-Schierstein nehmen. Rechts abbiegen auf Rheingaustraße. An der Kreuzung rechts auf Saarbrücker Allee fahren und anschließend rechts auf die Schoßbergstraße abbiegen. Dem Straßenverlauf bis zum Ende folgen, nach ca. 500 Metern befindet sich der Logistik-Terminal Wiesbaden-Schierstein in Fahrtrichtung rechts.

Parken

Das RMCC bietet nach bzw. vor dem Be- & Entladen im Ladehof unterschiedliche Parkmöglichkeiten in Wiesbaden.

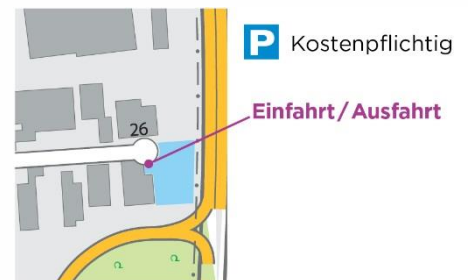
Stellplätze für PKW

Das RMCC bietet Stellplätze in der eigenen Parkgarage an. Bitte beachten Sie, dass diese nur durch Pkw befahrbar ist. Diese Stellplätze können je nach Verfügbarkeit genutzt werden. Das Parken ist kostenpflichtig. Im Umkreis des RMCC befinden sich weitere Stellplatzanlagen, die je nach Verfügbarkeit zur Parkierung genutzt werden können. Bitte beachten Sie hierzu die Parkentgelte der jeweiligen Stellplatzanlagen.

Stellplätze für LKW, Anhänger, Transporter

Das RMCC bietet nach Verfügbarkeit und vorheriger Anmeldung Stellplätze auf einer externen Logistikfläche in Wiesbaden-Schierstein (Schoßbergstraße 23, 65201 Wiesbaden) an.

Diese Fläche ist eingefriedet, aber nicht bewacht. An- und Abfahrt müssen zeitlich angemeldet werden, mindestens 3 Werktage vor Veranstaltung.



Das Parken ist dort kostenpflichtig. Die Fahrer sind selbst in der Verantwortung ihren Hin- und Rücktransport zum RMCC zu organisieren. Die nächste Bushaltestelle ist "Zeilstraße, Wiesbaden-Schierstein". Fahrpläne können online über www.rmv.de abgerufen werden.